











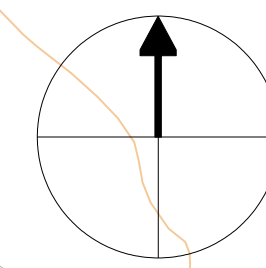
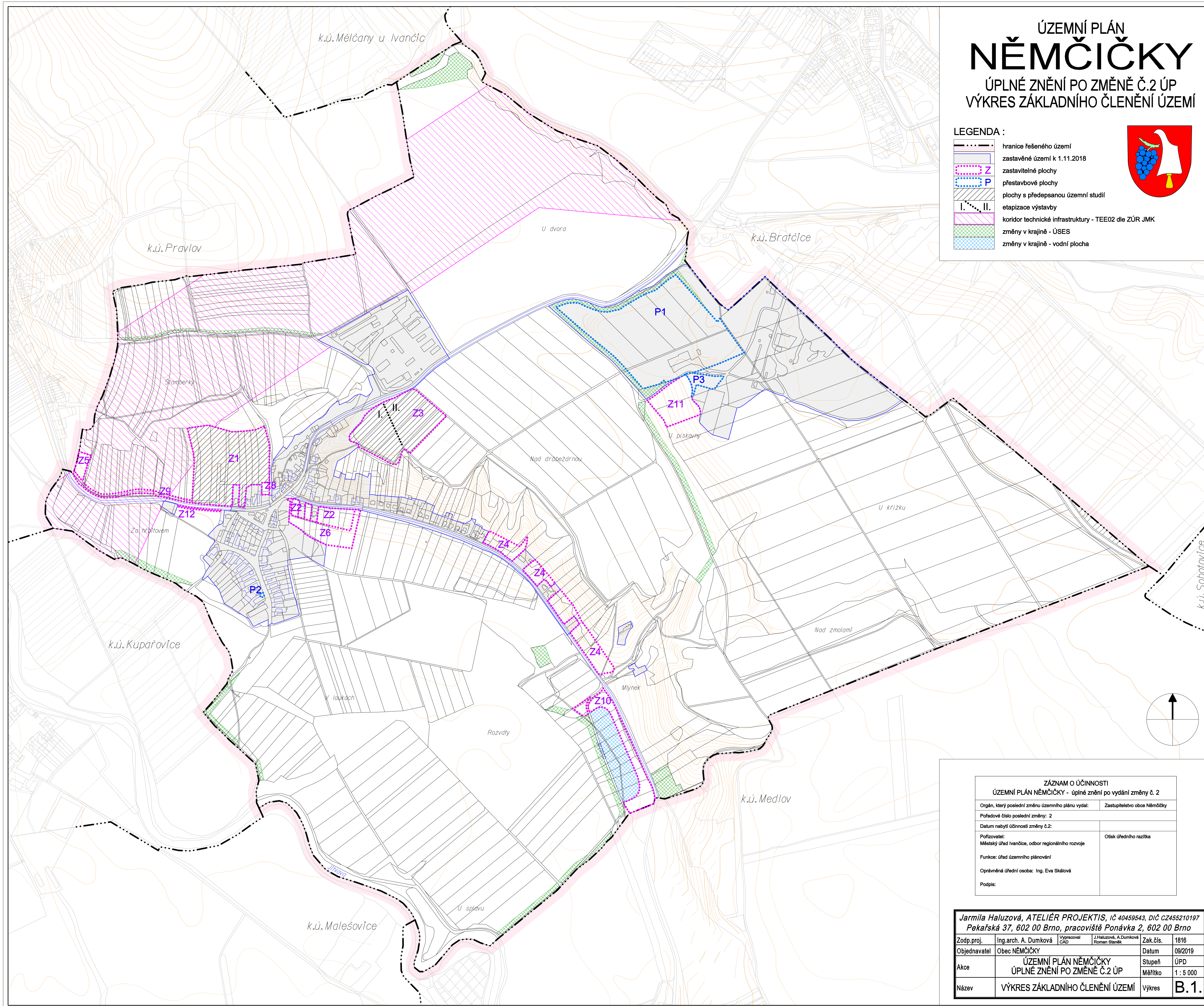
ÚZEMNÍ PLÁN NĚMČIČKY

ÚPLNÉ ZNĚNÍ PO ZMĚNĚ Č.2 ÚP VÝKRES ZÁKLADNÍHO ČLENĚNÍ ÚZEMÍ



LEGENDA :

-  hranice řešeného území
-  zastavěné území k 1.11.2018
-  zastavitelné plochy
-  přestavbové plochy
-  plochy s předepsanou územní studií
-  I., II. etapizace výstavby
-  koridor technické infrastruktury - TEE02 dle ZÚR JMK
-  změny v krajině - ÚSES
-  změny v krajině - vodní plocha



ZÁZNAM O ÚČINNOSTI ÚZEMNÍ PLÁN NĚMČIČKY - úplné znění po vydání změny č. 2	
Orgán, který poslední změnu územního plánu vydal:	Zastupitelstvo obce Němčičky
Pořadové číslo poslední změny:	2
Datum nabyl účinnosti změny č.2:	
Pořizovatel: Městský úřad Ivančice, odbor regionálního rozvoje	Otisk úředního razítka
Funkce: úřad územního plánování	
Oprávněná úřední osoba: Ing. Eva Skálová	
Podpis:	

Jarmila Haluzová, ATELIÉR PROJEKTIS, IČ 40459543, DIČ CZ455210197			
Pekařská 37, 602 00 Brno, pracoviště Ponávka 2, 602 00 Brno			
Zodp.proj.	Ing.arch. A. Dumková	Vypracoval CAD	J.Haluzová, A.Dumková Roman Štaněk
Objednavatel	Obec NĚMČIČKY	Zak.čís.	1816
Účel	ÚZEMNÍ PLÁN NĚMČIČKY ÚPLNÉ ZNĚNÍ PO ZMĚNĚ Č.2 ÚP	Datum	09/2019
Stupeň	ÚPD	Měřítko	1 : 5 000
Název	VÝKRES ZÁKLADNÍHO ČLENĚNÍ ÚZEMÍ	Výkres	B.1.