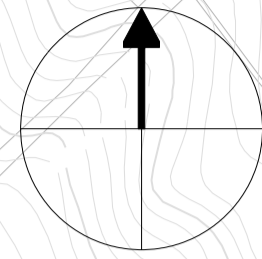


ZMĚNA Č.2 ÚP NĚMČIČKY



k.ú. Mělčany u Ivančic

k.ú. Bratčice

k.ú. Pravlov

U dvora

Stamberky

Za hřbitovem

k.ú. Kupařovice





loukách

Rozváty

Hu
U splavu

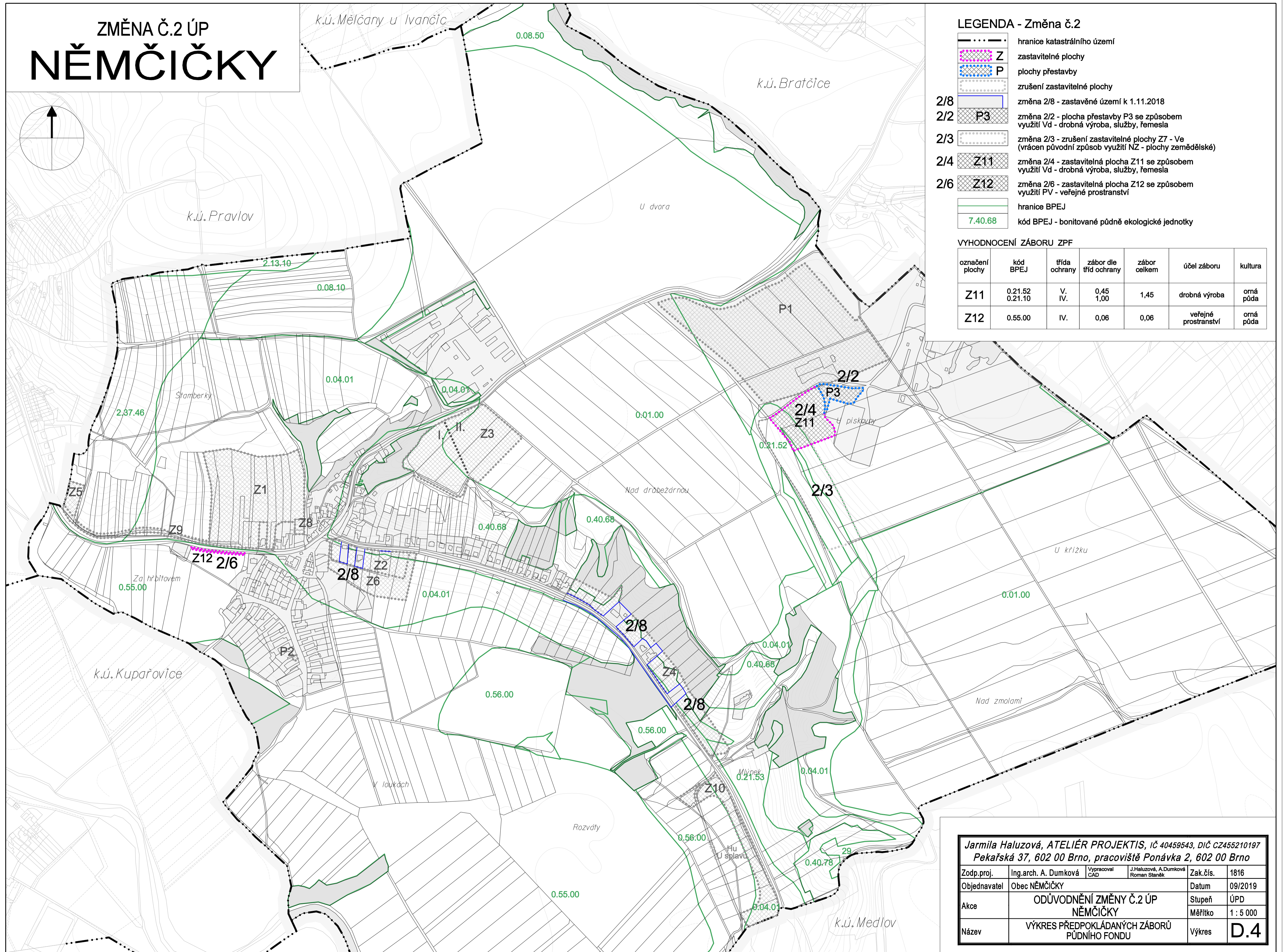
k.ú. Medlov

LEGENDA - Změna č.2

-  hranice katastrálního území
-  Z zastavitelné plochy
-  P plochy přestavby
-  zrušení zastavitelné plochy
-  2/8 změna 2/8 - zastavěné území k 1.11.2018
-  2/2 P3 změna 2/2 - plocha přestavby P3 se způsobem využití Vd - drobná výroba, služby, řemesla
-  2/3 změna 2/3 - zrušení zastavitelné plochy Z7 - Ve (vrácen původní způsob využití NZ - plochy zemědělské)
-  2/4 Z11 změna 2/4 - zastavitelná plocha Z11 se způsobem využití Vd - drobná výroba, služby, řemesla
-  2/6 Z12 změna 2/6 - zastavitelná plocha Z12 se způsobem využití PV - veřejné prostranství
-  hranice BPEJ
-  7.40.68 kód BPEJ - bonitované půdně ekologické jednotky

VYHODNOCENÍ ZÁBORU ZPF

označení plochy	kód BPEJ	třída ochrany	zábor dle tříd ochrany	zábor celkem	účel záboru	kultura
Z11	0.21.52 0.21.10	V. IV.	0,45 1,00	1,45	drobná výroba	orná půda
Z12	0.55.00	IV.	0,06	0,06	veřejné prostranství	orná půda



Jarmila Haluzová, ATELIÉR PROJEKTIS, IČ 40459543, DIČ CZ455210197						
Pekařská 37, 602 00 Brno, pracoviště Ponávka 2, 602 00 Brno						
Zodp.proj.	Ing.arch. A. Dumková	Vypracoval CAD	J.Haluzová, A.Dumková	Zak.čís.	1816	
Objednavatel	Obec NĚMČIČKY			Datum	09/2019	
Akce	ODŮVODNĚNÍ ZMĚNY Č.2 ÚP NĚMČIČKY			Stupeň	ÚPD	
Název	VÝKRES PŘEDPOKLÁDANÝCH ZÁBORŮ PŮDNIHO FONDŮ			Měřítko	1 : 5 000	
				Výkres	D.4	