





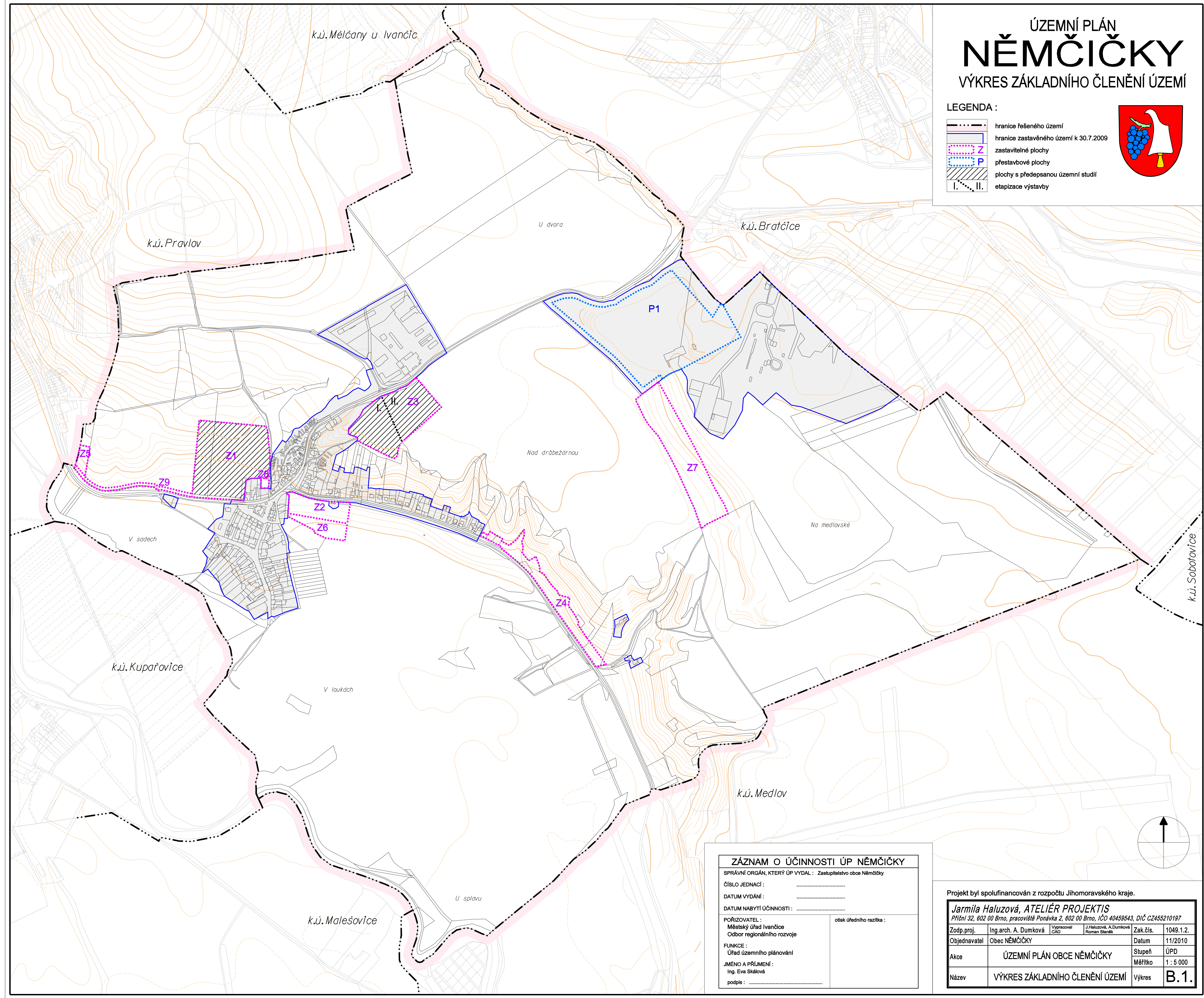



ÚZEMNÍ PLÁN NĚMČIČKY

VÝKRES ZÁKLADNÍHO ČLENĚNÍ ÚZEMÍ

LEGENDA :

-  hranice řešeného území
-  hranice zastavěného území k 30.7.2009
-  zastavitelné plochy
-  přestavbové plochy
-  plochy s předepsanou územní studií
-  etapy výstavby



ZÁZNAM O ÚČINNOSTI ÚP NĚMČIČKY

SPRÁVNÍ ORGÁN, KTERÝ ÚP VYDAL : Zastupitelstvo obce Němčičky
 ČÍSLO JEDNACÍ :
 DATUM VYDÁNÍ :
 DATUM NABYTÍ ÚČINNOSTI :
 PORIZOVATEL :
 Městský úřad Ivančice
 Odbor regionálního rozvoje
 ošsk úředního razítka :
 FUNKCE :
 Úřad územního plánování
 JMÉNO A PŘÍJMENÍ :
 Ing. Eva Skálová
 podpis :

Projekt byl spolufinancován z rozpočtu Jihomoravského kraje.

Jarmila Haluzová, ATELIÉR PROJEKTIS			
Příční 32, 602 00 Brno, pracoviště Ponávka 2, 602 00 Brno, IČO 40459543, DIČ CZ455210197			
Zodp.proj.	Ing.arch. A. Dumková	Typové řešení ZÁK	Zak.čís. 1049.1.2.
Objednavatel	Obec NĚMČIČKY	U Haluzové, A. Dumkové Říčanů Stránské	Datum 11/2010
Akce	ÚZEMNÍ PLÁN OBCE NĚMČIČKY		Stupeň ÚPD
Název	VÝKRES ZÁKLADNÍHO ČLENĚNÍ ÚZEMÍ		Měřítko 1 : 5 000
			Výkres B.1.