


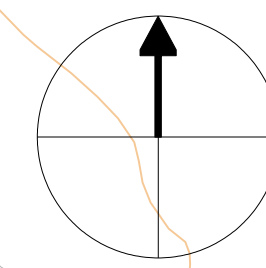
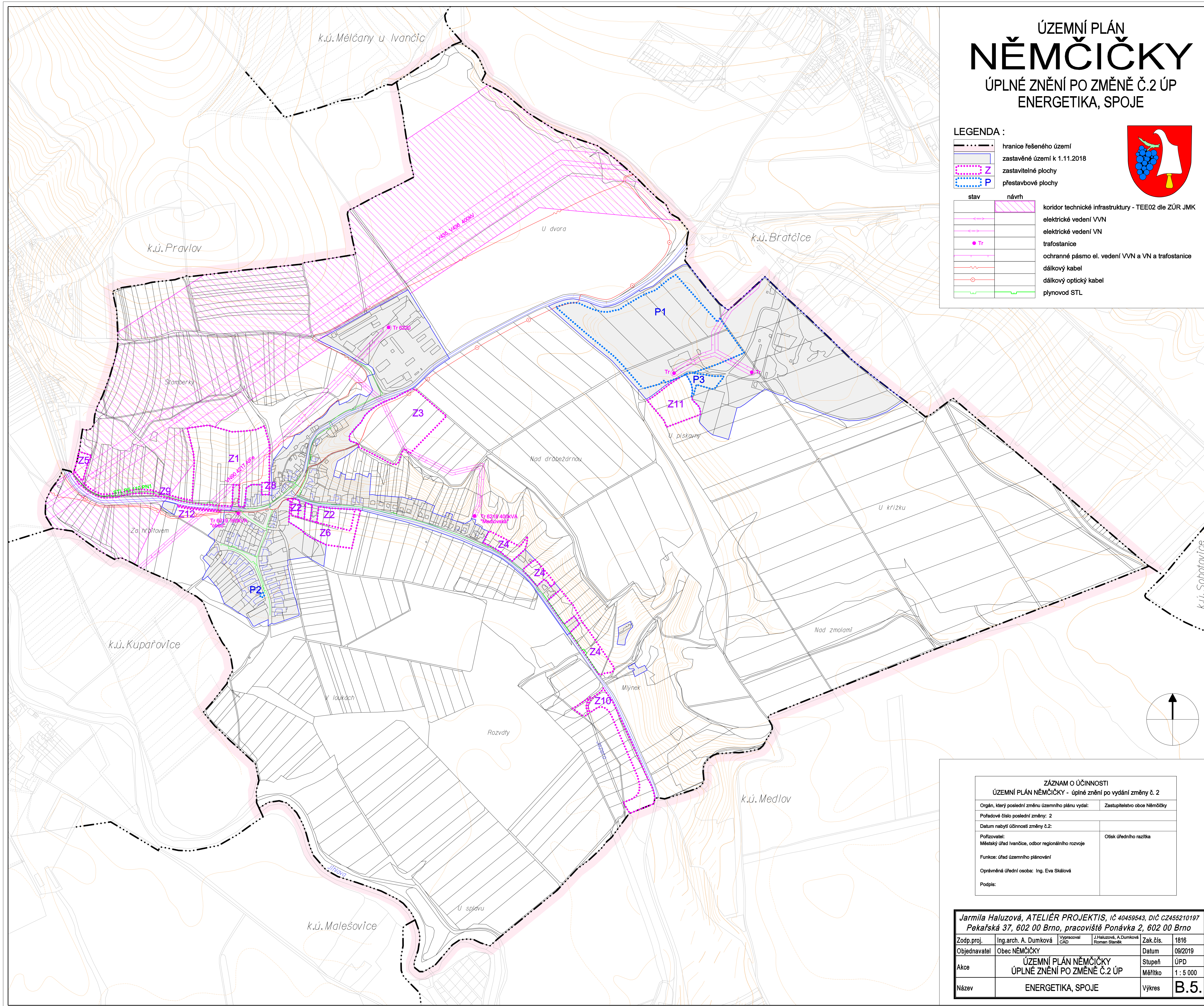
ÚZEMNÍ PLÁN NĚMČIČKY

ÚPLNÉ ZNĚNÍ PO ZMĚNĚ Č.2 ÚP ENERGETIKA, SPOJE



LEGENDA :

	hranice řešeného území
	zastavěné území k 1.11.2018
	zastavitelné plochy
	přestavbové plochy
	stav
	návrh
	koridor technické infrastruktury - TEE02 dle ZÚR JMK
	elektrické vedení VVN
	elektrické vedení VN
	trafostanice
	ochranné pásmo el. vedení VVN a VN a trafostanice
	dálkový kabel
	dálkový optický kabel
	plynovod STL



ZÁZNAM O ÚČINNOSTI	
ÚZEMNÍ PLÁN NĚMČIČKY - úplné znění po vydání změny č. 2	
Orgán, který poslední změnu územního plánu vydal:	Zastupitelstvo obce Němčičky
Pořadové číslo poslední změny:	2
Datum nabylí účinnosti změny č.2:	
Pořizovatel: Městský úřad Ivančice, odbor regionálního rozvoje	Otisk úředního razítka
Funkce: úřad územního plánování	
Oprávněná úřední osoba: Ing. Eva Skálová	
Podpis:	

Jarmila Haluzová, ATELIÉR PROJEKTIS, IČ 40459543, DIČ CZ455210197			
Pekařská 37, 602 00 Brno, pracoviště Ponávka 2, 602 00 Brno			
Zodp.proj.	Ing.arch. A. Dumková	Vypracoval CAD	J.Haluzová, A.Dumková Roman Štaněk
Objednavatel	Obec NĚMČIČKY	Zak.čís.	1816
Ákce	ÚZEMNÍ PLÁN NĚMČIČKY ÚPLNÉ ZNĚNÍ PO ZMĚNĚ Č.2 ÚP	Datum	09/2019
Název	ENERGETIKA, SPOJE	Stupeň	ÚPD
		Měřítko	1 : 5 000
		Výkres	B.5.