







LEGENDA :

-  hranice řešeného území
-  hranice zastavěného území k 30.3.2022
-  plochy změn v krajině

PŘEDPOKLÁDANÝ ZÁBOR ZE ZPF :

-  vymezení plochy záboru ze ZPF pro plochy změn v krajině
- kódové označení ploch s rozdílným způsobem využití (např. BV, NZ) dle legendy koordinačního výkresu II/1

LIMITY VYUŽITÍ ÚZEMÍ:

-  vymezení hranic BPEJ
-  00401 třída ochrany:4 kód BPEJ a třída ochrany půd

**ZMĚNA Č.3
ÚZEMNÍHO PLÁNU
NĚMČIČKY**

POŘIZOVATEL: Městský úřad Ivančice Odbor regionálního rozvoje Úřad územního plánování	STUPEŇ ÚPD ZMĚNA ÚP	
ZHOTOVITEL: ING. ARCH. BARBORA JENČKOVÁ	ING. ARCH. BARBORA JENČKOVÁ ARCHITEKTONICKÁ KANCELÁŘ JUGOSLÁVSKÁ 75 A, BRNO TEL./FAX : 545211018	
OBJEDNATEL OBEC NĚMČIČKY	MĚŘÍTKO 1:5000	
	DATUM BŘEZEN 2023	

**D.2. ZMĚNA Č.3 - VÝKRES PŘEDPOKLÁDANÝCH ZÁBORŮ
PŮDNÍHO FONDU**