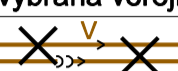





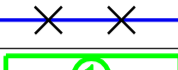


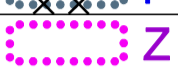



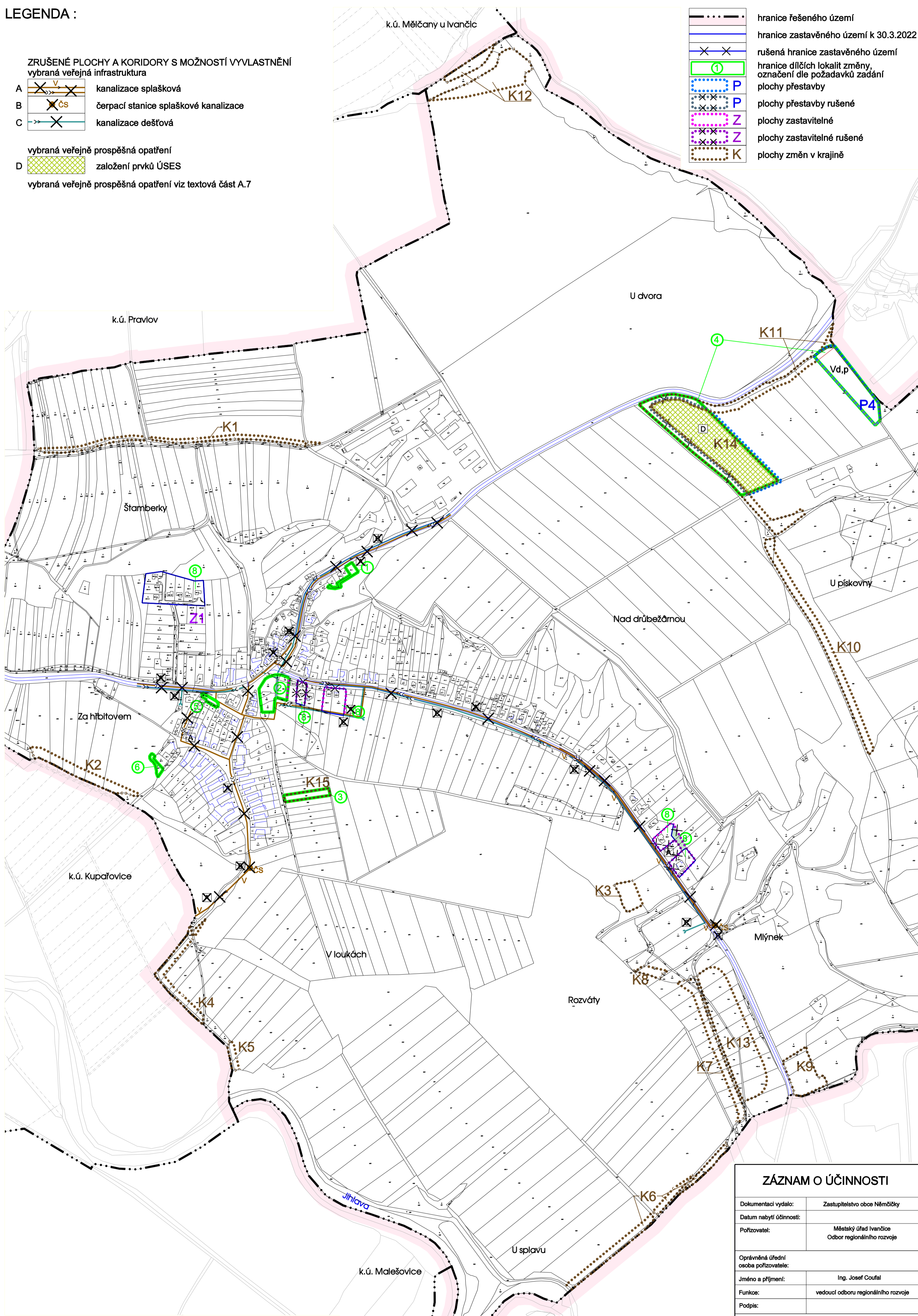
LEGENDA :

ZRUŠENÉ PLOCHY A KORIDORY S MOŽNOSTÍ VYVLASTNĚNÍ  
vybraná veřejná infrastruktura

- A  kanalizace splašková
- B  čerpací stanice splaškové kanalizace
- C  kanalizace dešťová

- vybraná veřejně prospěšná opatření
- D  založení prvků ÚSES
- vybraná veřejně prospěšná opatření viz textová část A.7

-  hranice řešeného území
-  hranice zastavěného území k 30.3.2022
-  rušená hranice zastavěného území
-  hranice dílčích lokalit změny, označení dle požadavků zadání
-  plochy přestavby rušené
-  plochy zastavitelné rušené
-  plochy změn v krajině



ZÁZNAM O ÚČINNOSTI	
Dokumentaci vydalo:	Zastupitelstvo obce Němčičky
Datum nabytí účinnosti:	
Pořizovatel:	Městský úřad Ivančice Odbor regionálního rozvoje
Oprávněná úřední osoba pořizovatele:	
Jméno a příjmení:	Ing. Josef Coufal
Funkce:	vedoucí odboru regionálního rozvoje
Podpis:	
Otisk úředního razítka:	

<b>ZMĚNA Č.3</b> <b>ÚZEMNÍHO PLÁNU</b> <b>NĚMČIČKY</b>	POŘIZOVATEL: Městský úřad Ivančice Odbor regionálního rozvoje Úřad územního plánování	STUPEŇ ŮPD ZMĚNA ŮP	
	ZHOTOVITEL: ING. ARCH. BARBORA JENČKOVÁ	ING. ARCH. BARBORA JENČKOVÁ ARCHITECTONICKÁ KANCELÁŘ JUDOLANOVÁ 17A, BRNO TEL./FAX: 54211018	
	OBJEDNATEL: OBEC NĚMČIČKY	MĚŘÍTKO 1:5000	
		DATUM BŘEZEN 2023	

B.6. ZMĚNA Č.3 -VÝKRES VEŘEJNĚ PROSPĚŠNÝCH STAVEB A OPATŘENÍ