


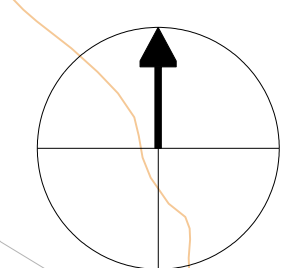
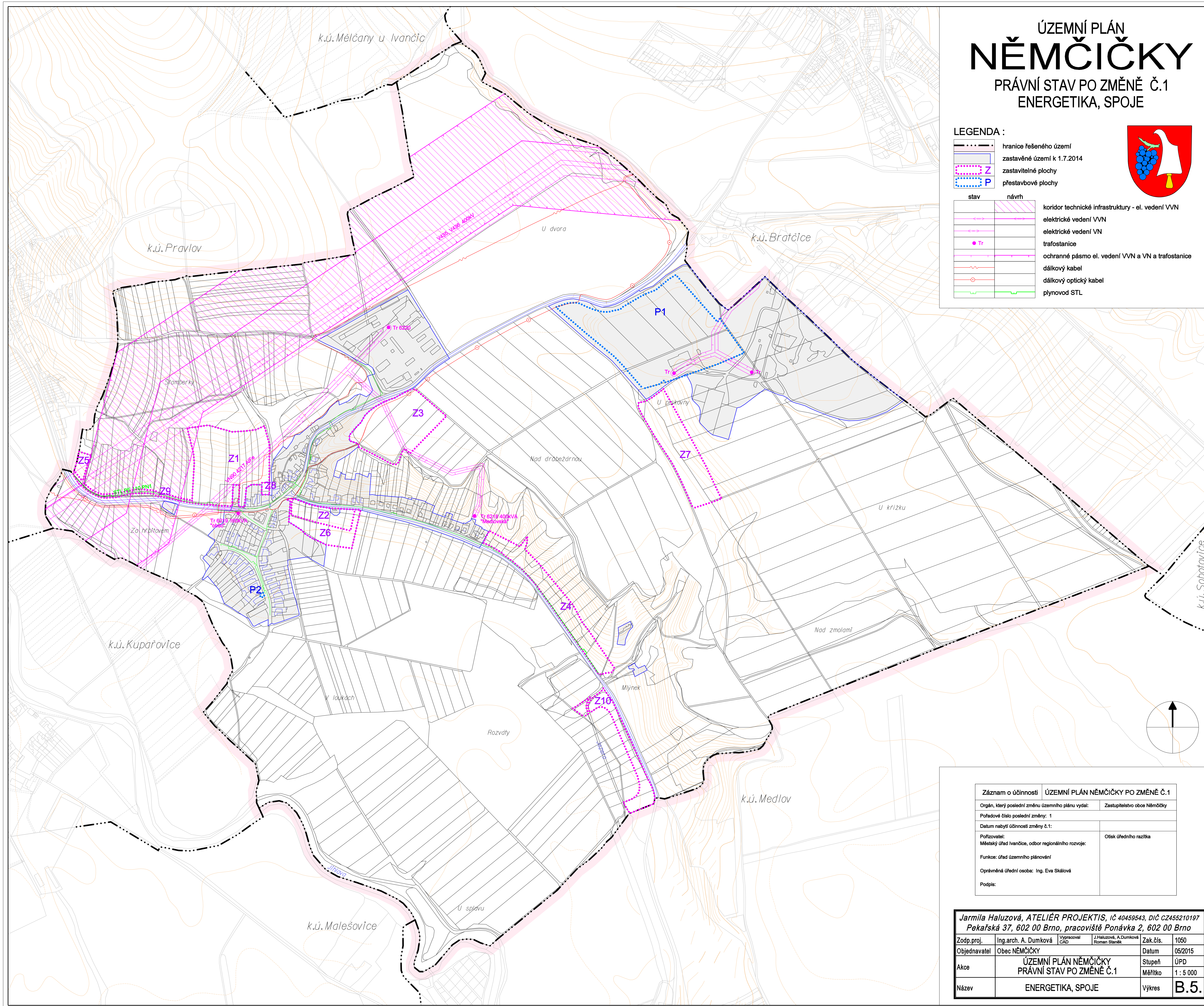
# ÚZEMNÍ PLÁN NĚMČIČKY

## PRÁVNÍ STAV PO ZMĚNĚ Č.1 ENERGETIKA, SPOJE



### LEGENDA :

	hranice řešeného území
	zastavěné území k 1.7.2014
	zastavitelné plochy
	přestavbové plochy
	stav
	návrh
	koridor technické infrastruktury - el. vedení VVN
	elektrické vedení VVN
	elektrické vedení VN
	trafostanice
	ochranné pásmo el. vedení VVN a VN a trafostanice
	dálkový kabel
	dálkový optický kabel
	plynovod STL



Záznam o účinnosti	ÚZEMNÍ PLÁN NĚMČIČKY PO ZMĚNĚ Č.1
Orgán, který poslední změnu územního plánu vydal:	Zastupitelstvo obce Němčičky
Pořadové číslo poslední změny: 1	
Datum nabylí účinnosti změny č.1:	
Pořizovatel:	Otisk úředního razítka
Městský úřad Ivančice, odbor regionálního rozvoje:	
Funkce: úřad územního plánování	
Oprávněná úřední osoba: Ing. Eva Skálová	
Podpis:	

Jarmila Haluzová, ATELIÉR PROJEKTIS, IČ 40459543, DIČ CZ455210197			
Pekařská 37, 602 00 Brno, pracoviště Ponávka 2, 602 00 Brno			
Zodp.proj.	Ing.arch. A. Dumková	Vypracoval	J.Haluzová, A.Dumková
Objednavatel	Obec NĚMČIČKY	ČAD	Roman Štaněk
Číslo	1050	Zak.čís.	1050
Datum	05/2015	Stupeň	ÚPD
Číslo	1 : 5 000	Měřítko	
Název	ENERGETIKA, SPOJE	Výkres	B.5.