


ÚZEMNÍ PLÁN NĚMČIČKY

PRÁVNÍ STAV PO ZMĚNĚ Č.1
VÝKRES VEŘEJNĚ PROSPĚŠNÝCH
STAVEB A OPATŘENÍ



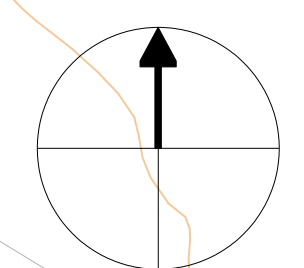
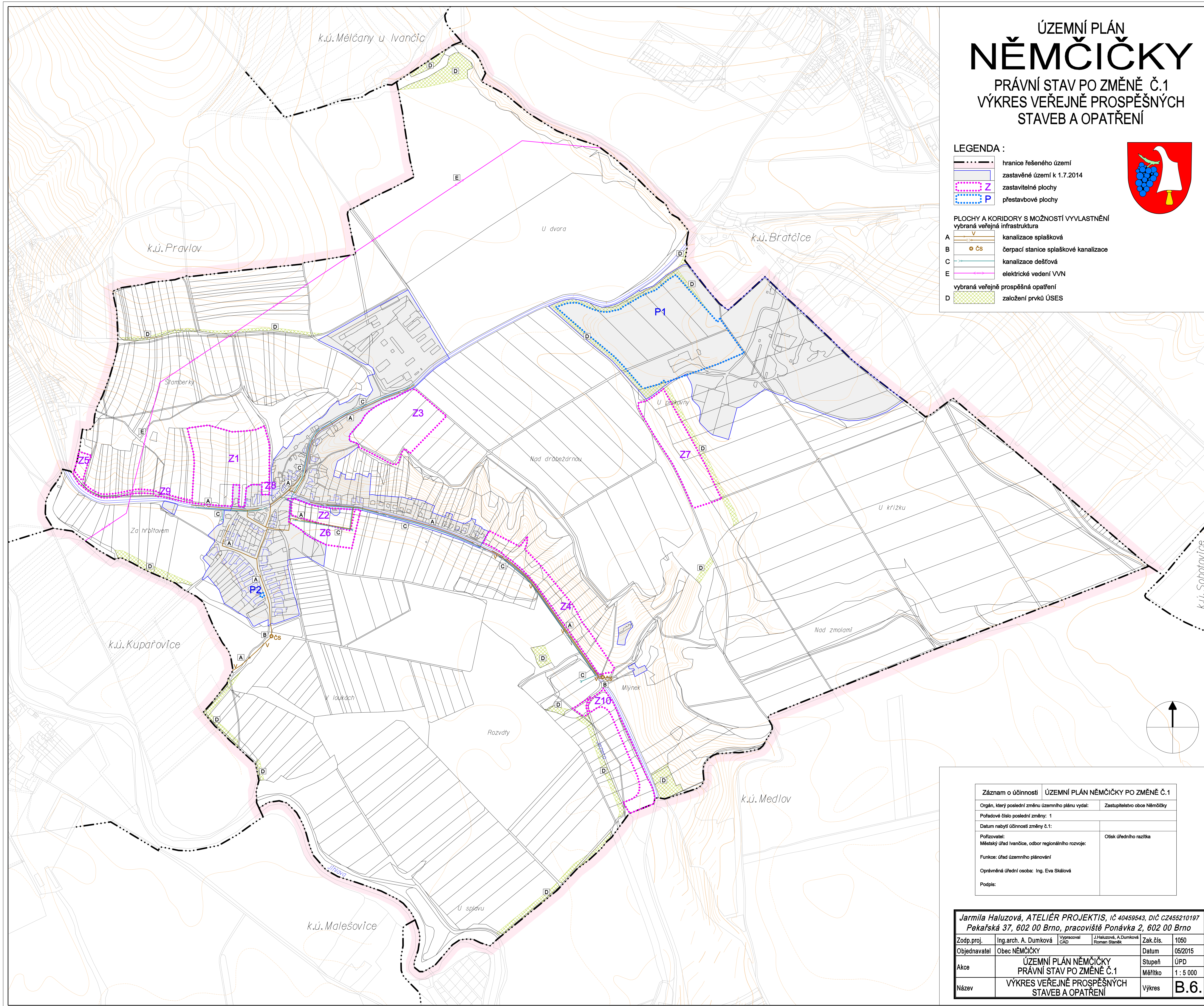
LEGENDA :

- hranice řešeného území
- zastavěné území k 1.7.2014
- zastavitelné plochy
- přestavbové plochy

PLOCHY A KORIDORY S MOŽNOSTÍ VYVLASTNĚNÍ vybraná veřejná infrastruktura

- A kanalizace splašková
- B čerpací stanice splaškové kanalizace
- C kanalizace dešťová
- E elektrické vedení VVN

- vybraná veřejně prospěšná opatření
- založení prvků ÚSES



Záznam o účinnosti	ÚZEMNÍ PLÁN NĚMČIČKY PO ZMĚNĚ Č.1
Orgán, který poslední změnu územního plánu vydal:	Zastupitelstvo obce Němčičky
Pořadové číslo poslední změny: 1	
Datum nabylí účinnosti změny č.1:	
Pořizovatel:	Otisk úředního razítka
Městský úřad Ivančice, odbor regionálního rozvoje:	
Funkce: úřad územního plánování	
Oprávněná úřední osoba: Ing. Eva Skálová	
Podpis:	

Jarmila Haluzová, ATELIÉR PROJEKTIS, IČ 40459543, DIČ CZ455210197			
Pekařská 37, 602 00 Brno, pracoviště Ponávka 2, 602 00 Brno			
Zodp.proj.	Ing.arch. A. Dumková	Vypracoval	J.Haluzová, A.Dumková
Objednavatel	Obec NĚMČIČKY	ČAD	Roman Staněk
Řad.čís.	1050	Zak.čís.	1050
Datum	05/2015	Stupeň	ÚPD
Číslo	1:5 000	Měřítko	1:5 000
Název	ÚZEMNÍ PLÁN NĚMČIČKY PRÁVNÍ STAV PO ZMĚNĚ Č.1 VÝKRES VEŘEJNĚ PROSPĚŠNÝCH STAVEB A OPATŘENÍ	Výkres	B.6.