


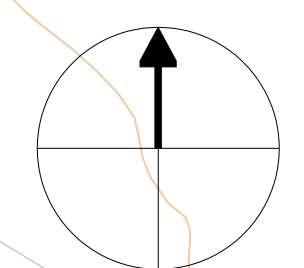
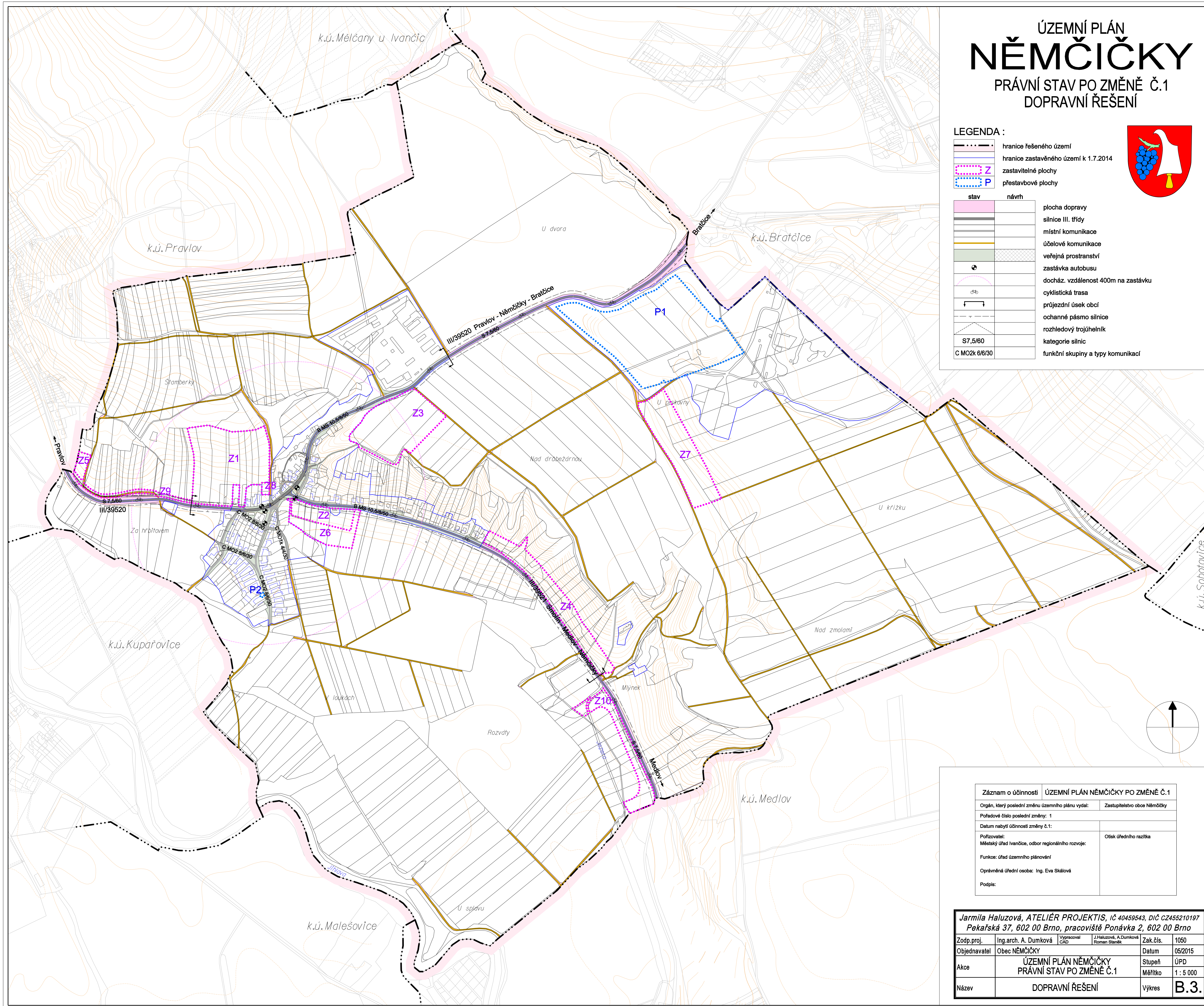
# ÚZEMNÍ PLÁN NĚMČIČKY

## PRÁVNÍ STAV PO ZMĚNĚ Č.1 DOPRAVNÍ ŘEŠENÍ



### LEGENDA :

	hranice řešeného území	
	hranice zastavěného území k 1.7.2014	
	zastavitelné plochy	
	přestavbové plochy	
	stav	návrh
		plocha dopravy
		silnice III. třídy
		místní komunikace
		účelové komunikace
		veřejná prostranství
		zastávka autobusu
		docház. vzdálenost 400m na zastávku
		cyklistická trasa
		průjezdní úsek obcí
		ochanné pásmo silnice
		rozhledový trojúhelník
		kategorie silnic
		funkční skupiny a typy komunikací



Záznam o účinnosti	ÚZEMNÍ PLÁN NĚMČIČKY PO ZMĚNĚ Č.1
Orgán, který poslední změnu územního plánu vydal:	Zastupitelstvo obce Němčičky
Pořadové číslo poslední změny: 1	
Datum nabylí účinnosti změny č.1:	
Pořizovatel:	Otisk úředního razítka
Městský úřad Ivančice, odbor regionálního rozvoje:	
Funkce: úřad územního plánování	
Oprávněná úřední osoba: Ing. Eva Skálová	
Podpis:	

Jarmila Haluzová, ATELIÉR PROJEKTIS, IČ 40459543, DIČ CZ45210197			
Pekařská 37, 602 00 Brno, pracoviště Ponávka 2, 602 00 Brno			
Zodp.proj.	Ing.arch. A. Dumková	Vypracoval	J.Haluzová, A.Dumková
Objednavatel	Obec NĚMČIČKY	CAD	Roman Štaněk
Stupeň	ÚPD	Zak.čís.	1050
Měřítko	1 : 5 000	Datum	05/2015
Název	DOPRAVNÍ ŘEŠENÍ	Výkres	B.3.