









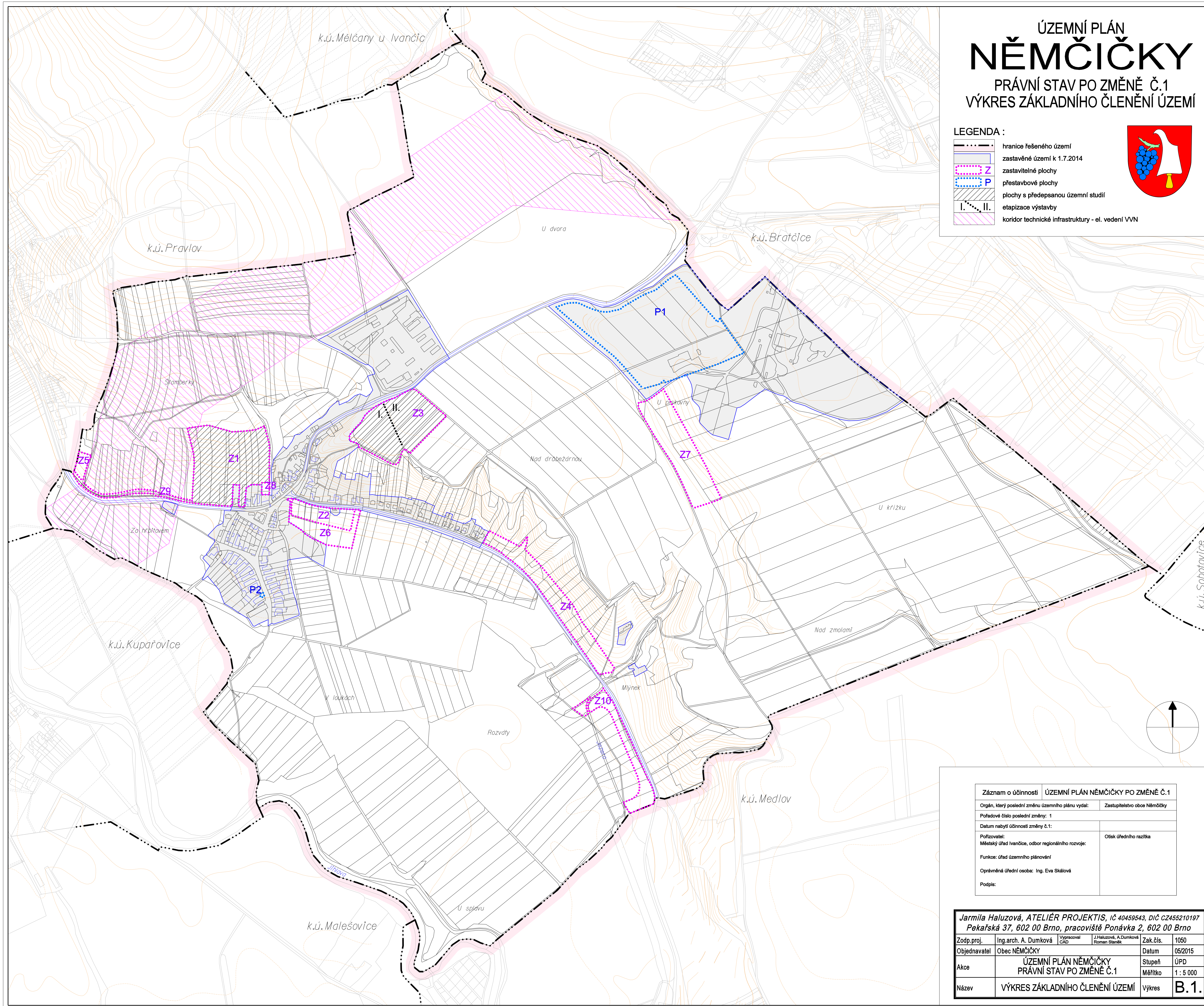
# ÚZEMNÍ PLÁN NĚMČIČKY

PRÁVNÍ STAV PO ZMĚNĚ Č.1  
VÝKRES ZÁKLADNÍHO ČLENĚNÍ ÚZEMÍ



**LEGENDA :**

-  hranice řešeného území
-  zastavěné území k 1.7.2014
-  zastavitelné plochy
-  přestavbové plochy
-  plochy s předepsanou územní studii
-  I., II.
-  koridor technické infrastruktury - el. vedení VVN



Záznam o účinnosti	ÚZEMNÍ PLÁN NĚMČIČKY PO ZMĚNĚ Č.1
Orgán, který poslední změnu územního plánu vydal:	Zastupitelstvo obce Němčičky
Pořadové číslo poslední změny: 1	
Datum nabyl účinnosti změny č.1:	
Pořizovatel: Městský úřad Ivančice, odbor regionálního rozvoje:	Otisk úředního razítka
Funkce: úřad územního plánování	
Oprávněná úřední osoba: Ing. Eva Skálová	
Podpis:	

Jarmila Haluzová, ATELIÉR PROJEKTIS, IČ 40459543, DIČ CZ455210197			
Pekařská 37, 602 00 Brno, pracoviště Ponávka 2, 602 00 Brno			
Zodp.proj.	Ing.arch. A. Dumková	Vypracoval CAD	J.Haluzová, A.Dumková Roman Staněk
Objednavatel	Obec NĚMČIČKY	Zak.čís.	1050
Akce	ÚZEMNÍ PLÁN NĚMČIČKY PRÁVNÍ STAV PO ZMĚNĚ Č.1	Datum	05/2015
Název	VÝKRES ZÁKLADNÍHO ČLENĚNÍ ÚZEMÍ	Stupeň	ÚPD
		Měřítko	1 : 5 000
		Výkres	B.1.