


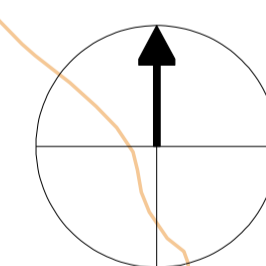
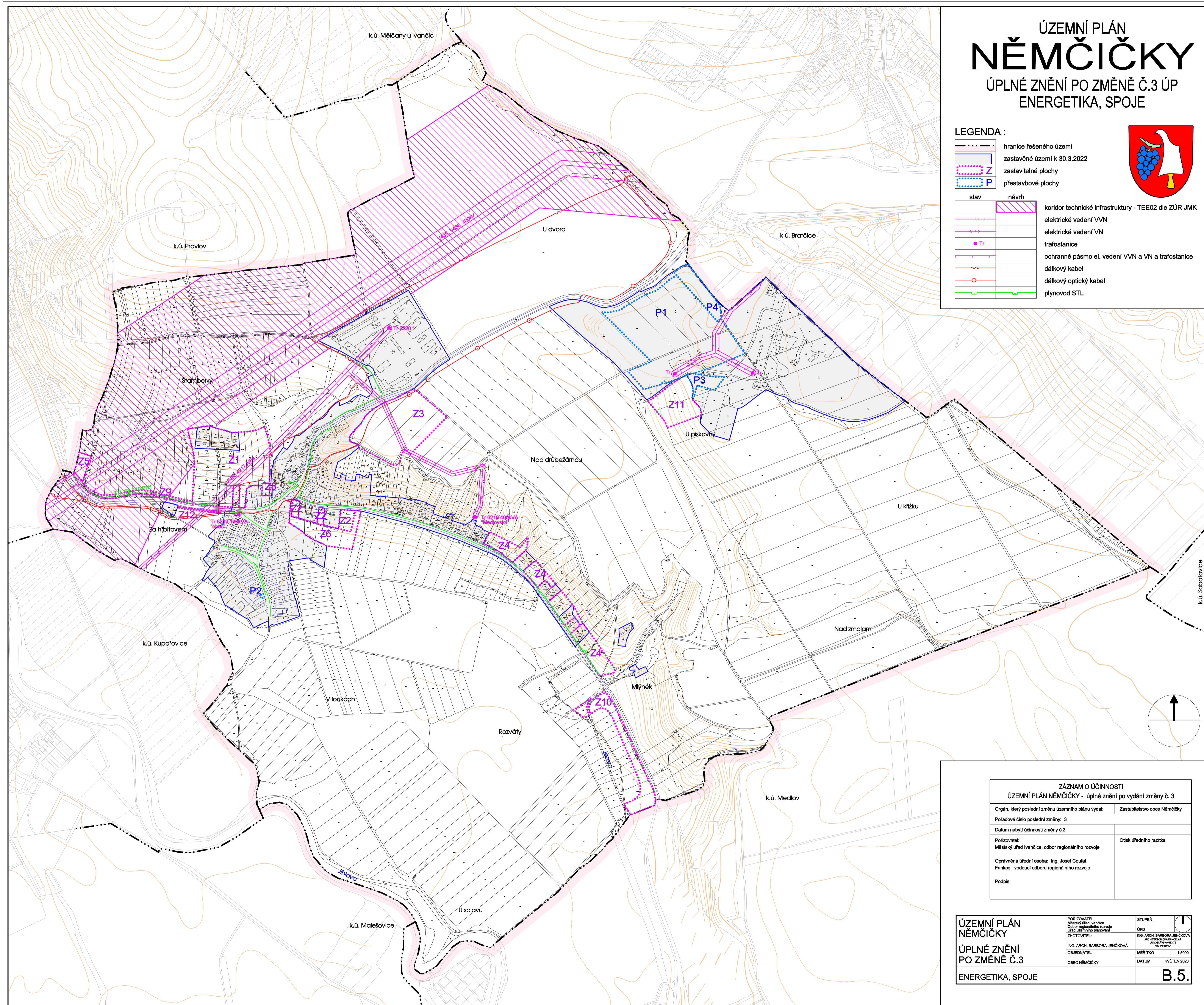
ÚZEMNÍ PLÁN NĚMČICKÝ

ÚPLNÉ ZNĚNÍ PO ZMĚNĚ Č.3 ÚP ENERGETIKA, SPOJE



LEGENDA :

	hranice řešeného území
	zastavěné území k 30.3.2022
	zastavitelné plochy
	přestavbové plochy
	stav
	návrh
	koridor technické infrastruktury - TEE02 dle ZÚR JMK
	elektrické vedení VVN
	elektrické vedení VN
	trafostanice
	ochranné pásmo el. vedení VVN a VN a trafostanice
	dálkový kabel
	dálkový optický kabel
	plynovod STL



ZÁZNAM O ÚČINNOSTI	
ÚZEMNÍ PLÁN NĚMČICKÝ - úplné znění po vydání změny č. 3	
Organ, který poslední změnu územního plánu vydal:	Zastupitelstvo obce Němčický
Pořadové číslo poslední změny:	3
Datum nabytí účinnosti změny č.3:	
Pořizovatel:	Otsák úředního razítka
Městský úřad Ivančice, odbor regionálního rozvoje	
Oprávněná úřední osoba: Ing. Josef Coufal	
Funkce: vedoucí odboru regionálního rozvoje	
Podpis:	

ÚZEMNÍ PLÁN NĚMČICKÝ ÚPLNÉ ZNĚNÍ PO ZMĚNĚ Č.3 ENERGETIKA, SPOJE	POŘIZOVATEL: Městský úřad Ivančice Odbor regionálního rozvoje Úřad územního plánování	STUPEŇ ÚP
	ZHOTOVITEL: ING. ARCH. BARBORA JENČOVÁ ARCHITECTONICKÝ ÚSTAV KIVITELSKÝ	ING. ARCH. BARBORA JENČOVÁ ARCHITECTONICKÝ ÚSTAV KIVITELSKÝ
OBJEDNATEL OBEC NĚMČICKÝ	MĚŘÍTKO 1:5000	DATUM KVĚTEN 2023
		B.5.