


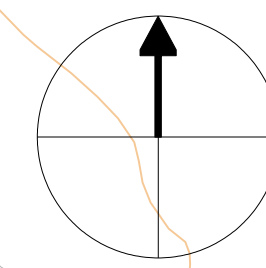
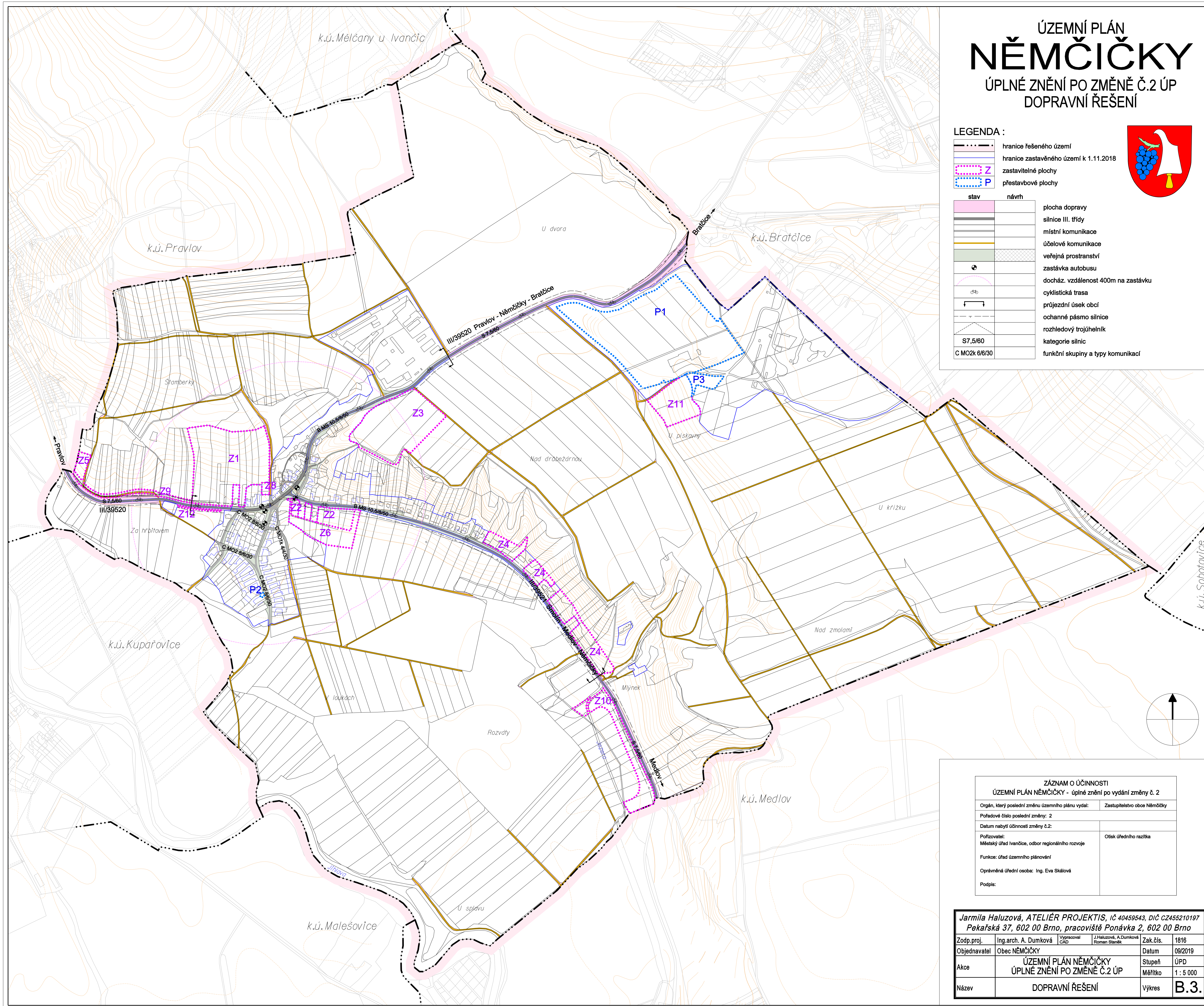
# ÚZEMNÍ PLÁN NĚMČIČKY

## ÚPLNÉ ZNĚNÍ PO ZMĚNĚ Č.2 ÚP DOPRAVNÍ ŘEŠENÍ



### LEGENDA :

	hranice řešeného území	
	hranice zastavěného území k 1.11.2018	
	zastavitelné plochy	
	přestavbové plochy	
	stav	návrh
		plocha dopravy
		silnice III. třídy
		místní komunikace
		účelové komunikace
		veřejná prostranství
		zastávka autobusu
		docház. vzdálenost 400m na zastávku
		cyklistická trasa
		průjezdní úsek obcí
		ochanné pásmo silnice
		rozhledový trojúhelník
		kategorie silnic
		funkční skupiny a typy komunikací



ZÁZNAM O ÚČINNOSTI	
ÚZEMNÍ PLÁN NĚMČIČKY - úplné znění po vydání změny č. 2	
Orgán, který poslední změnu územního plánu vydal:	Zastupitelstvo obce Němčičky
Pořadové číslo poslední změny:	2
Datum nabylí účinnosti změny č.2:	
Pořizovatel:	Otisk úředního razítka
Městský úřad Ivančice, odbor regionálního rozvoje	
Funkce: úřad územního plánování	
Oprávněná úřední osoba: Ing. Eva Skálová	
Podpis:	

Jarmila Haluzová, ATELIÉR PROJEKTIS, IČ 40459543, DIČ CZ455210197			
Pekařská 37, 602 00 Brno, pracoviště Ponávka 2, 602 00 Brno			
Zodp.proj.	Ing.arch. A. Dumková	Vypracoval CAD	J.Haluzová, A.Dumková, Roman Štaněk
Objednavatel	Obec NĚMČIČKY	Zak.čís.	1816
Datum	09/2019	Stupeň	ÚPD
Úplné znění po změně č.2 ÚP		Měřítko	1 : 5 000
Název	DOPRAVNÍ ŘEŠENÍ	Výkres	B.3.